

SYNTHESE DEMOGRAPHIQUE

Direction
départementale
des territoires

Données INSEE 2020

Poids départemental de l'EPCI		
Population	11 739	4,5%
Logements	5 757	3,8%
Emplois	1 822	1,9%

La communauté de communes de Jura Nord est composée de 32 communes, dont 3 recensant plus de 1 000 habitants en 2020 : Dampierre, Fraisans et Orchamps avec respectivement 1 315, 1 192 et 1 105 habitants, 4 communes se situant entre 500 et 1 000 habitants (Evans, Salans, Rans et Ranchot) les 25 autres communes comptent moins de 500, jusqu'à 95 habitants.

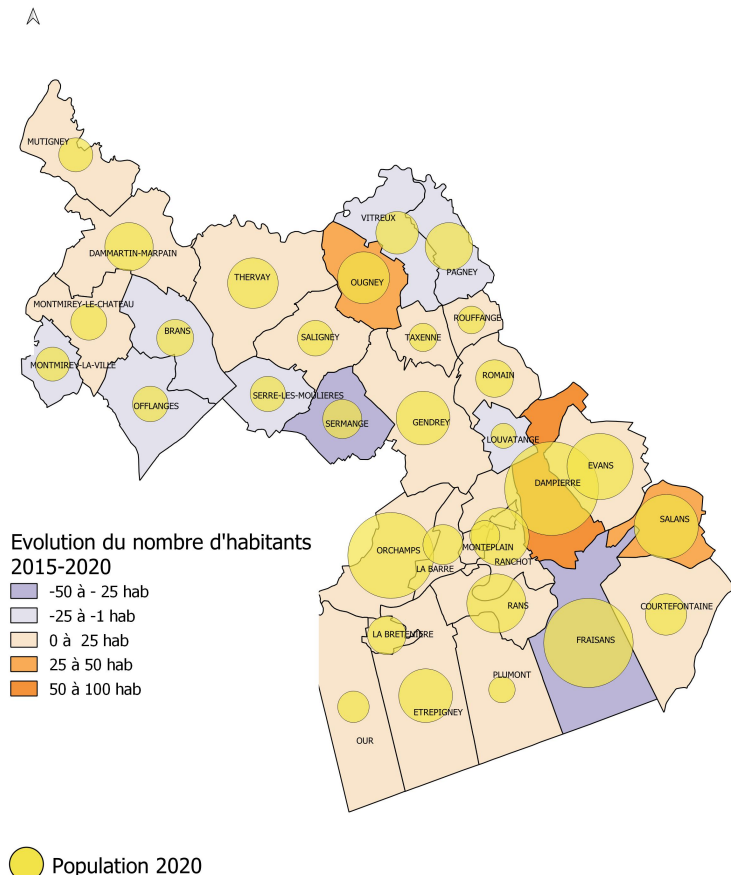
Au 1^{er} janvier 2019, les communes de Dampierre et Le Petit-Mercey ont fusionné sous le nom de Dampierre.

Ce territoire recense **11 739 habitants en 2020**, soit une augmentation de 2,03 % par rapport à 2015. Pour cet indicateur, il fait partie des intercommunalités jurassiennes ayant connu une évolution démographique positive et se situe en 2^{ème} position sur l'ensemble des 14 EPCI jurassiens.

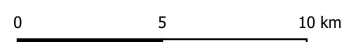
Pour cette même période, le département a connu une légère baisse de 0,69 % (région BFC : - 0,68 % , France : + 1,51 %).

Cette évolution correspond à un taux de croissance annuel (TCAM) de 0,4 % sur la période 2010-2020 (Jura : - 0,11 %).

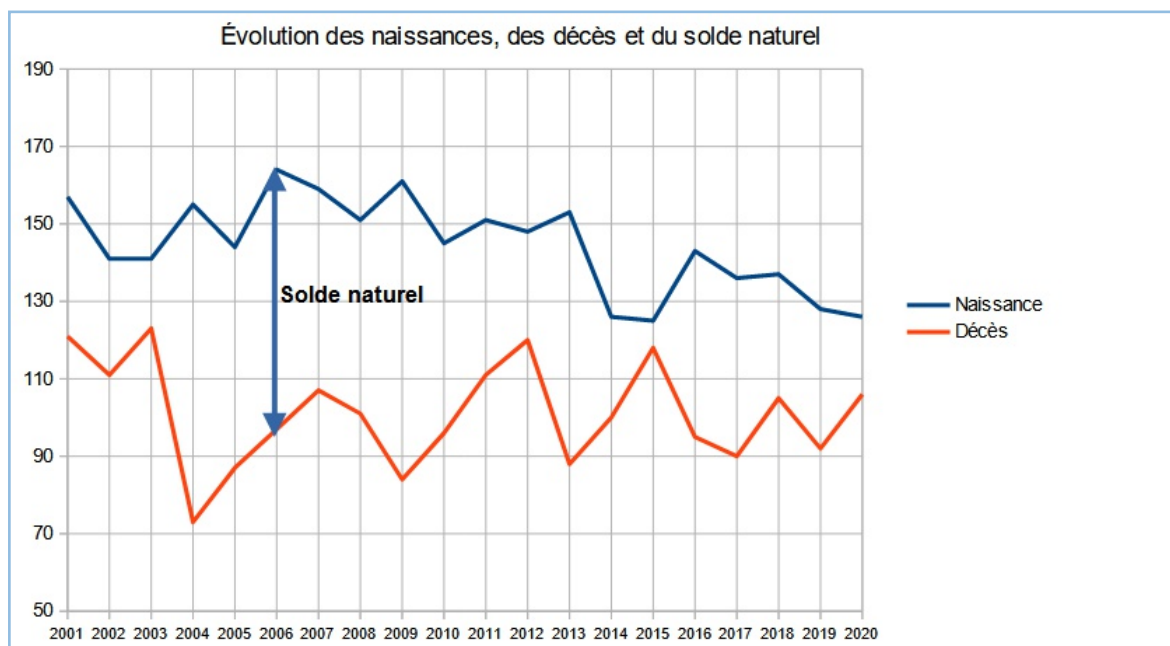
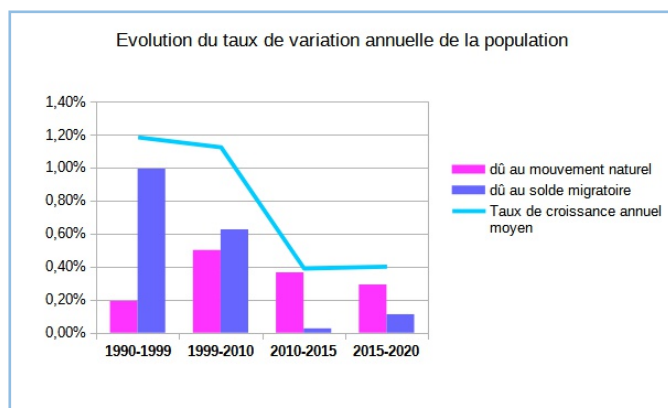
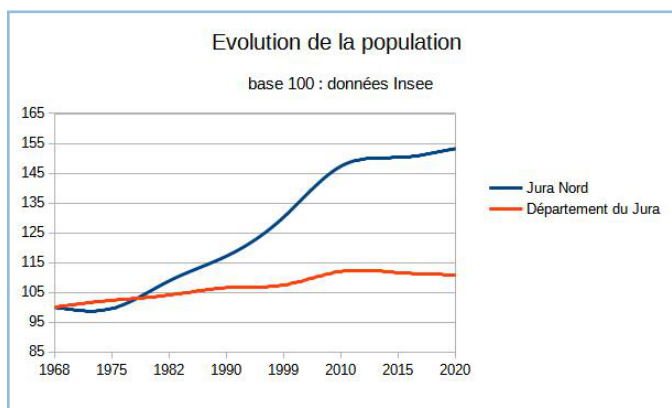
Communauté de communes Jura Nord



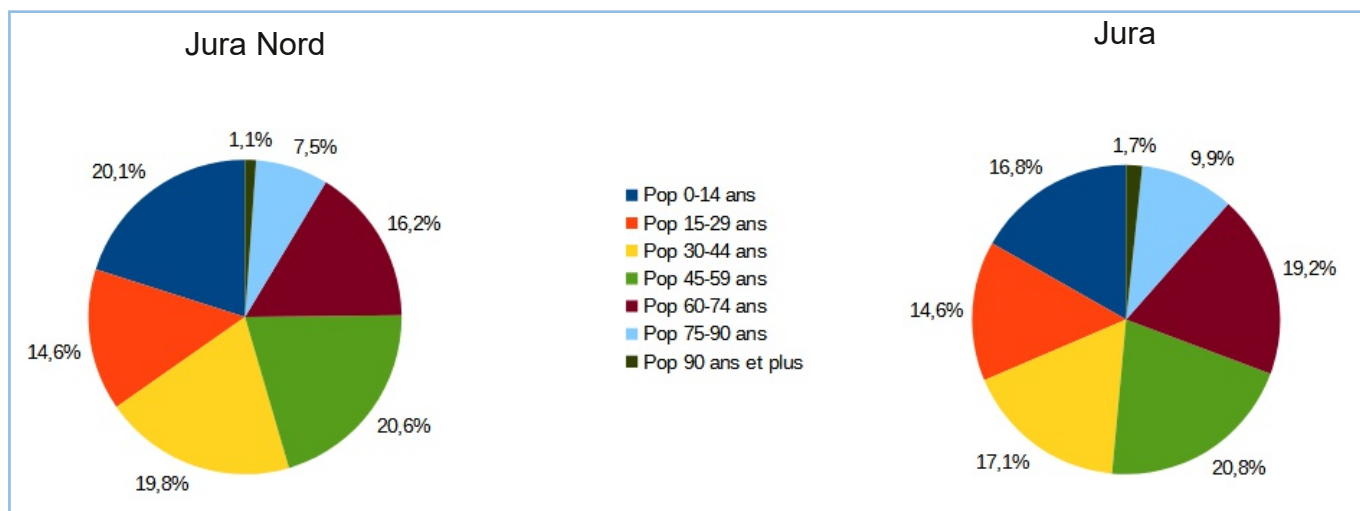
Conception : DDT 39 / SCPH
Sources : © IGN Paris ©BD Carto
Reproduction interdite
Données INSEE
Date : 2023



EVOLUTION DE LA POPULATION



REPARTITION DE LA POPULATION PAR TRANCHE D'AGE



La répartition de la population par tranche d'âge laisse transparaître une population plus jeune que la moyenne départementale. En effet la population des moins de 45 ans de Jura Nord représente 54,5 % soit 6 points de plus que celle du Jura.

DIRECTION DEPARTEMENTALE DES TERRITOIRES

Directeur de publication : Nicolas FOURRIER

Rédacteurs - Mise en page : Frédérique JEANDOT

Comité de relecture : SCPH/Bureau SIG/Valorisation des données